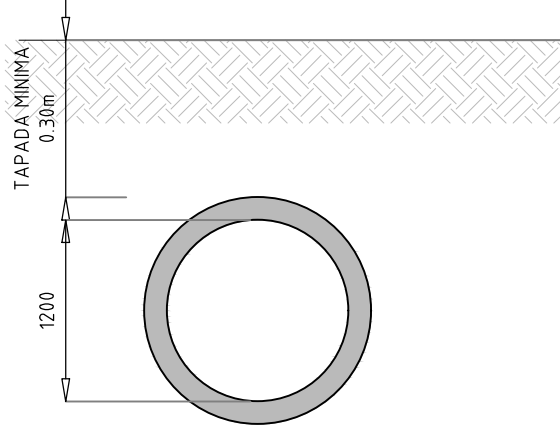


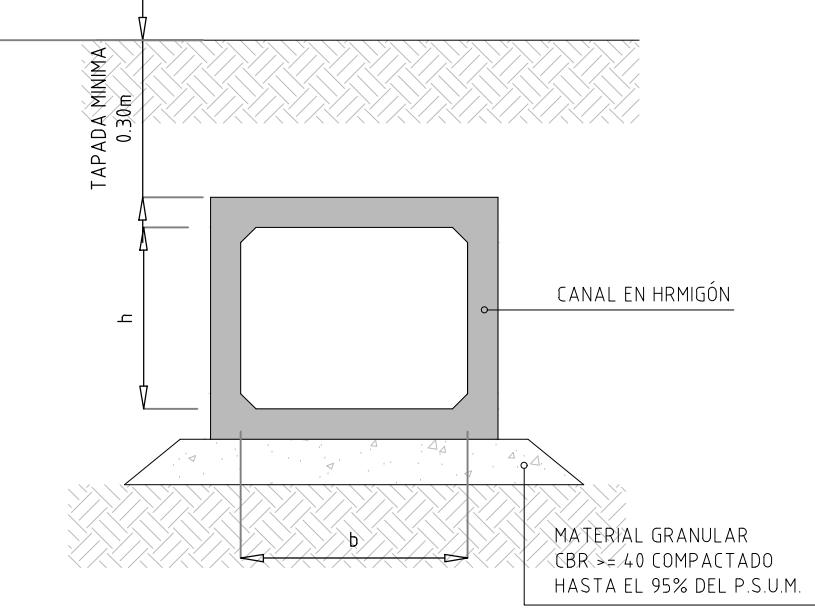


SECCIONES PLUVIALES

Ø1200 HORMIGÓN  
ESCALA=150

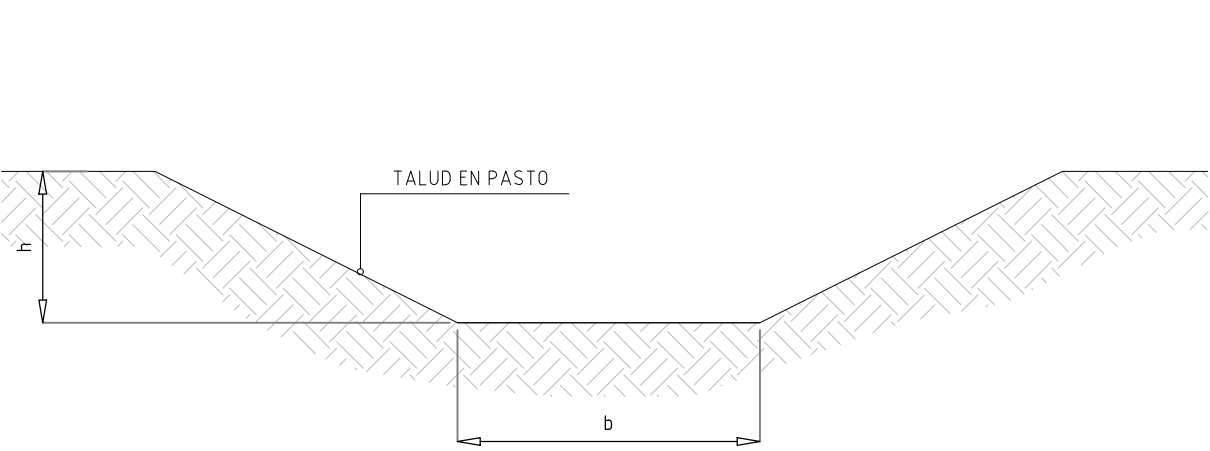


DETALLE CANAL RECTANGULAR EN HORMIGÓN R b x h  
ESCALA=150



NOTA:  
h y b SEGÚN LO INDICADO EN PLANIMETRÍA  
MEDIDAS EN MILÍMETROS

DETALLE TRAPESOIDAL T b x h  
ESCALA=150



NOTA:  
h y b SEGÚN LO INDICADO EN PLANIMETRÍA  
MEDIDAS EN MILÍMETROS

REFERENCIAS:

- CANAL CERRADO
- CANAL ABIERTO
- TUBERÍA DE PLUVIALES
- CÁMARA DE PLUVIALES
- BOCA DE TORMENTA

NOTAS:

- BOCAS DE TORMENTA DE ACUERDO AL TIPO 2 DE LA INTENDENCIA DE MONTEVIDEO
- CÁMARAS DE ACUERDO A LAS LÁMINAS TIPO DE LA INTENDENCIA DE MONTEVIDEO
- ALCANTARILLAS TIPO H DE ACUERDO A LOS PLANOS TIPO DE LA DIRECCION NACIONAL DE VIALIDAD (INTOP)

NOTAS 2:

EN LA ETAPA 1 - CORRESPONDIENTE A LAS OBRAS DEL SECTOR DE REALIJD, SE DEBERAN EJECUTAR LOS PLUVIALES PROYECTADOS (CANAL ABIERTO -CANAL CERRADO) INDICADO EN EL PLANO.



ETAPA 1 - Pluviales  
Conducción Captaciones

PROYECTO EJECUTIVO				PL01
Asentamiento		Nuevo Amanecer Los Reyes		
Ubicación		Localidad Montevideo		
Escala 1/750		Fecha	Abril 2022	
Firma del Técnico			N° Plano	
Ing Hidraulico Pablo Fiterrmann		Firma del Coordinador		
		Daniel Peluffo		
Equipo Técnico: Aguilar y asociados.			Archivo: AM_LR_HI_V11.dwg	